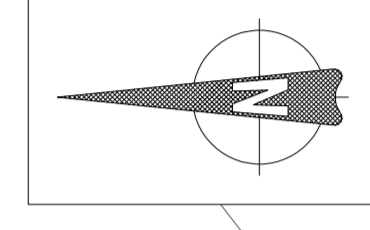
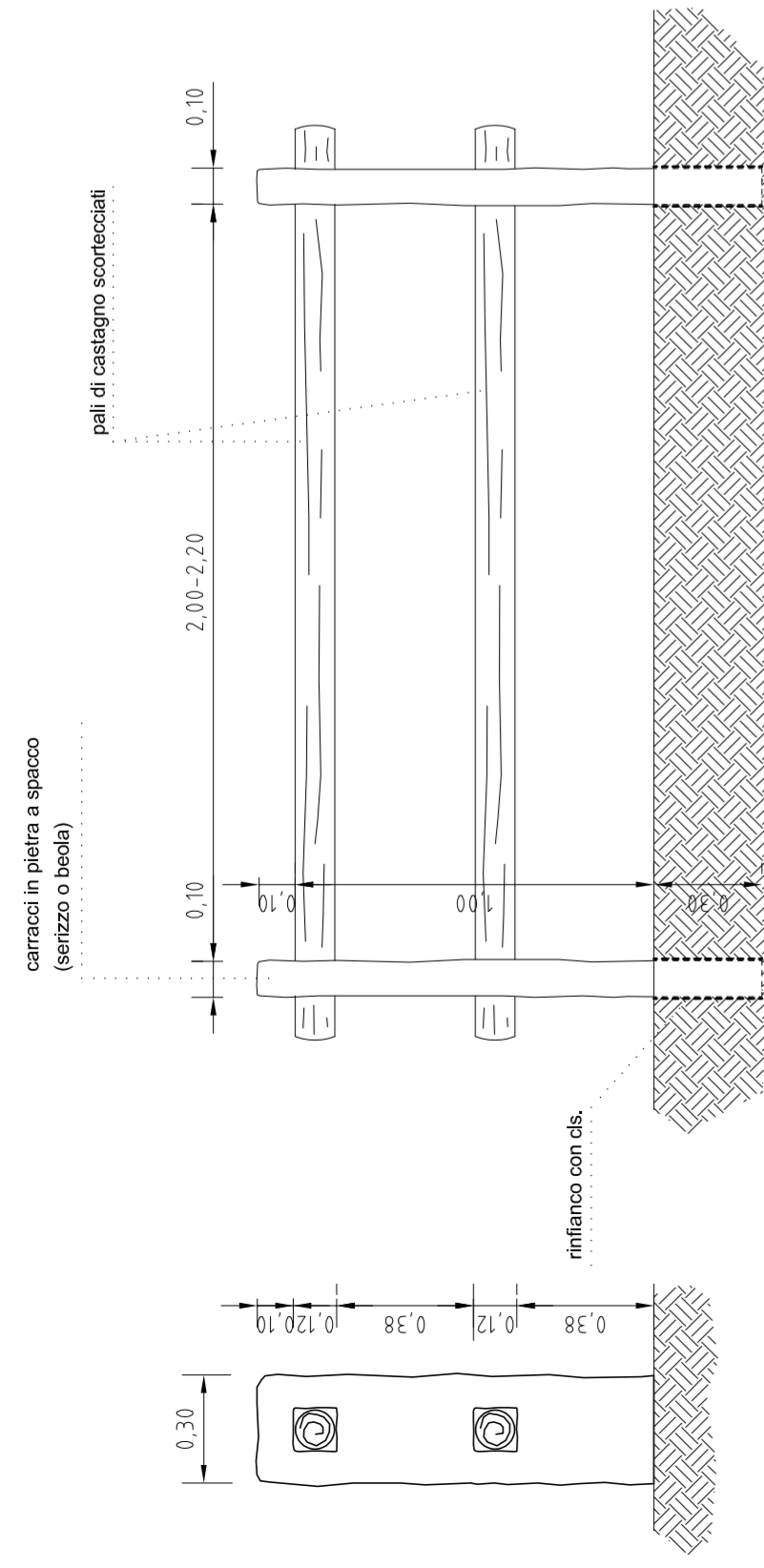


### PARAPETTO

scala 1:20



### PLANIMETRIA

scala 1:200

- Substrato roccioso affiorante.
- Andamento catastrale dell'alveo del Rio Talembra.
- Manufatti esistenti (muri in pietra).
- Albero da preservare.
- Indicazione opere in progetto.
- Punto di scatto fotografico.

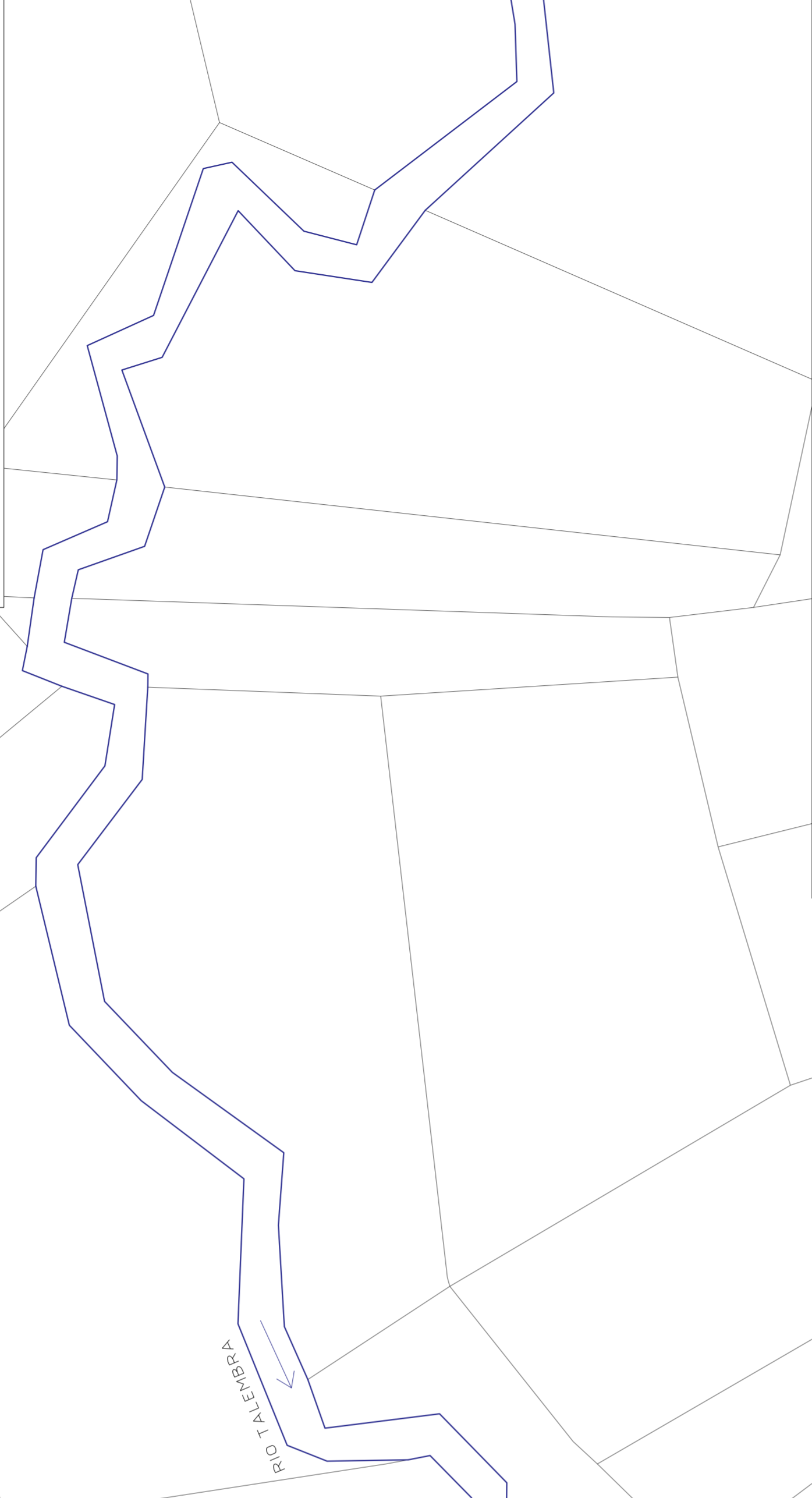
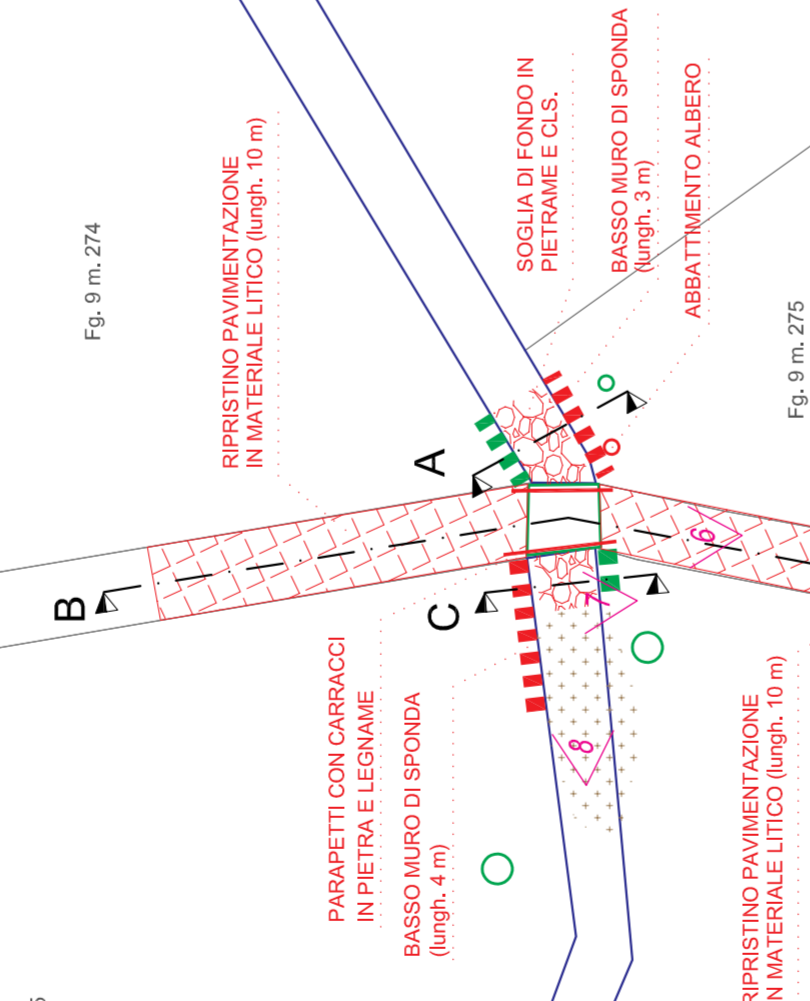


Fig. 9 m. 215

Fig. 9 m. 273

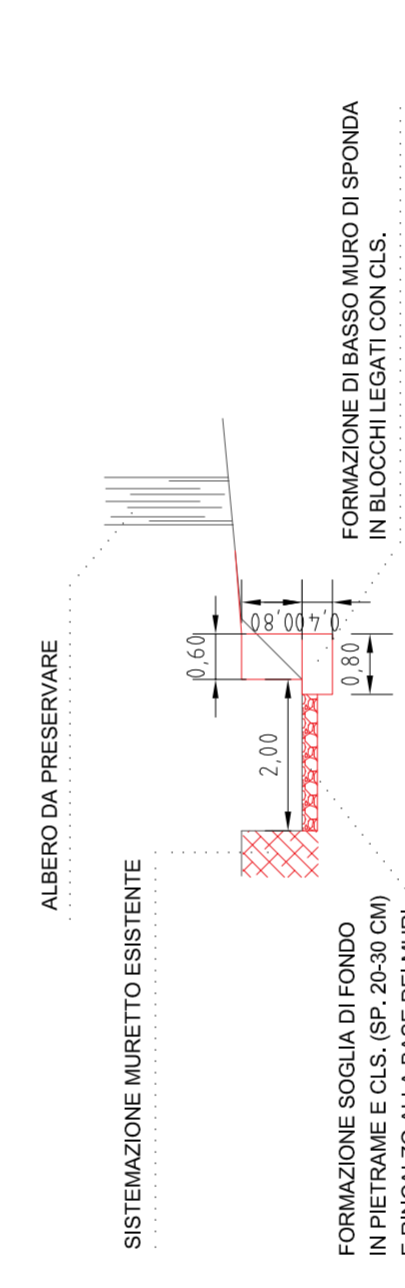
Fig. 9 m. 274

Fig. 9 m. 275



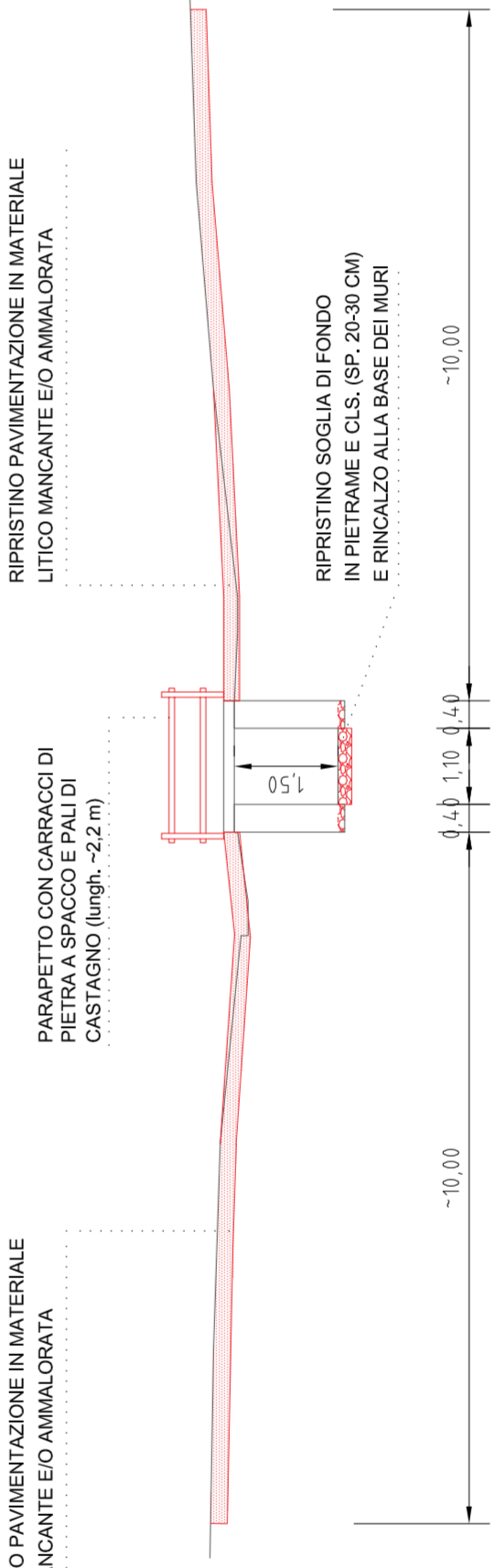
### Sezione A

scala 1:100



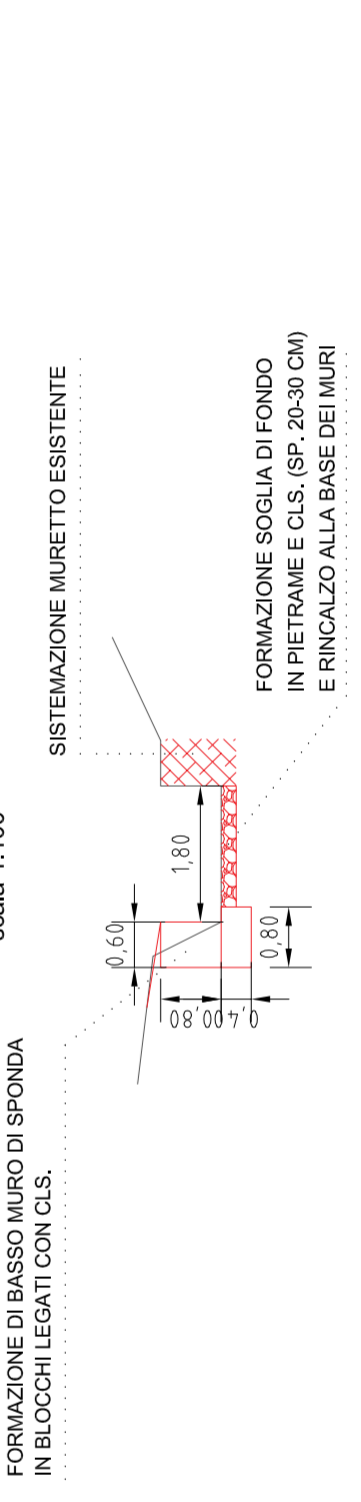
### Sezione B

scala 1:100



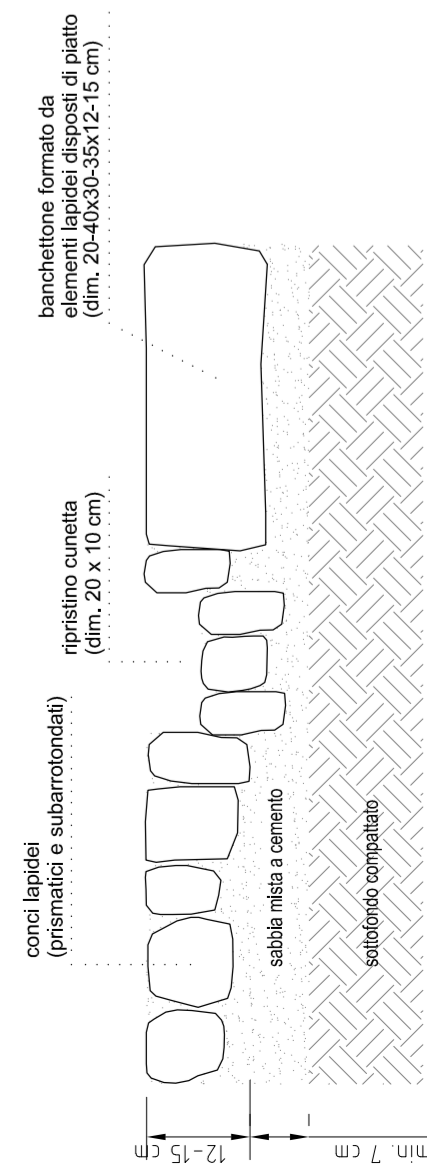
### Sezione C

scala 1:100



### RIFACIMENTO SEDIME CON CONCI DI PIETREME REPERITI IN SITO

scala 1:10



PROVINCIA DEL VERBANO-CUSIO-OSSOLA

COMUNE DI VIGNONE

Piazzale Pertini n. 1 - 28819 Vignone (VB) - tel 0323 551070 - fax 0323 550428  
email protocollo@comune-vignone.vb.it - pec vignone@cert.ruparpiemonte.it

LAVORI DI SISTEMAZIONE E  
MANUTENZIONE IDROGEOLOGICA DEI  
RII RONCHE', DEL PIAGGIO E  
TALEMBRA  
- PROGETTO ESECUTIVO -

Tav.

5

INTERVENTO RIO TALEMBRA (VG\_02)

PLANIMETRIA E SEZIONI

Data: settembre 2018

dott. geol. Francesco D'Elia  
via Roma n. 3/a - Mergozzo (VB)  
tel. 032380206 - email geodella@gmail.com

dott. ing. Francesca D'Elia  
vicolo Quarto n. 1 - Mergozzo (VB)  
tel. 3481320768 - email francesca.della@libero.it