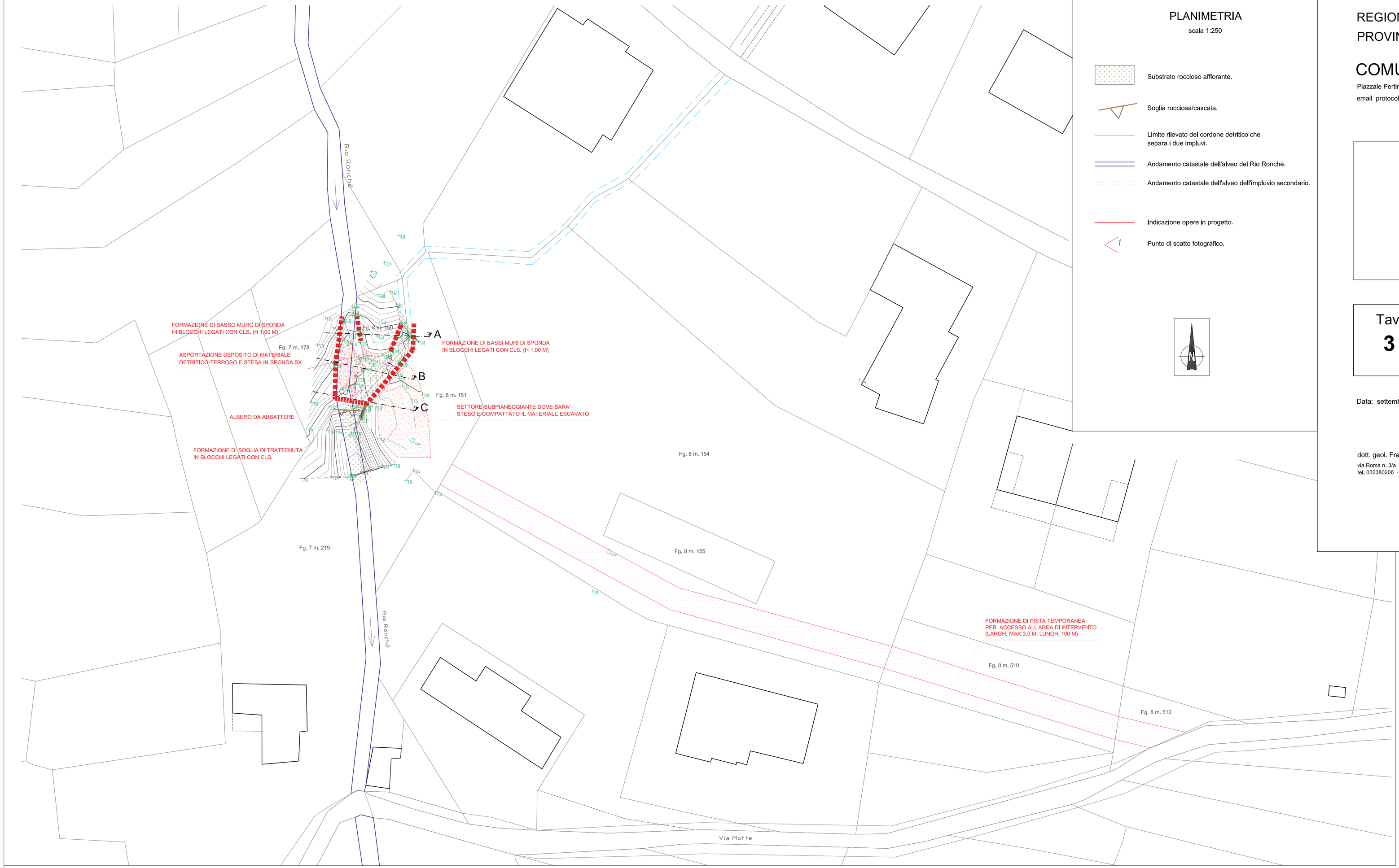


## PLANIMETRIA

scala 1:250

- Substrato roccioso affiorante.
- Soglia rocciosa/cascata.
- Limite rilevato del cordone detritico che separa i due impluvi.
- Andamento catastale dell'alveo del Rio Ronchè.
- Andamento catastale dell'alveo dell'impluvio secondario.
- Indicazione opere in progetto.
- Punto di scatto fotografico.


REGIONE PIEMONTE
PROVINCIA DEL VERBANO-CUSIO-OSSOLA

COMUNE DI VIGNONE

Piazzale Pertini n. 1 - 28819 Vignone (VB) - tel 0323 551070 - fax 0323 550428
email protocollo@comune.vignone.vb.it - pec vignone@cert.ruparpiemonte.it


# LAVORI DI SISTEMAZIONE E MANUTENZIONE IDROGEOLOGICA DEI RII RONCHE', DEL PIAGGIO E TALEMBRA

**- PROGETTO ESECUTIVO -**

| Tav. 3 | INTERVENTO RIO RONCHE' A MONTE DI VIA MOTTE (VG_01A)<br>PLANIMETRIA E SEZIONI |
|---|---|

Data: settembre 2018


dott. geol. Francesco D'Elia
via Roma n. 3/a - Mergozzo (VB)
tel. 032380206 - email geodeliaf@gmail.com

dott. ing. Francesca D'Elia
vicolo Quarto n. 1 - Mergozzo (VB)
tel. 3481320768 - email francesca.delia@libero.it


## Sezione A

scala 1:100

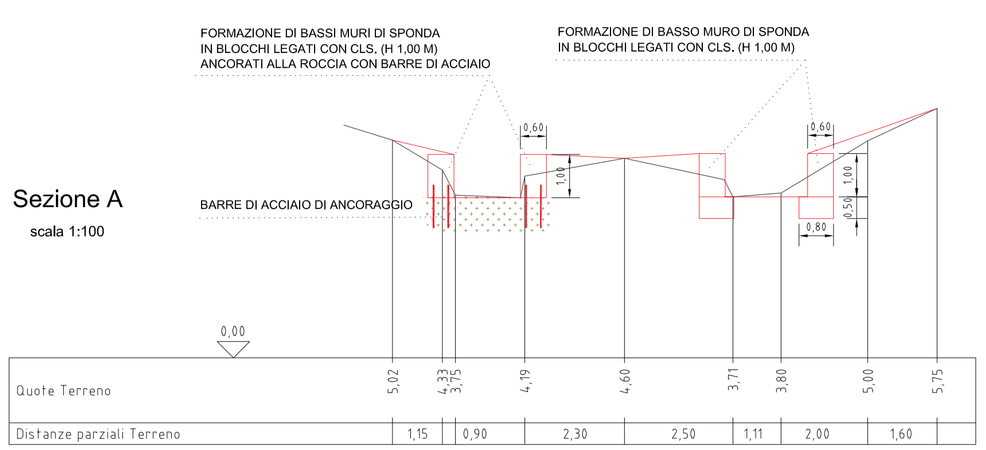


## Sezione B

scala 1:100

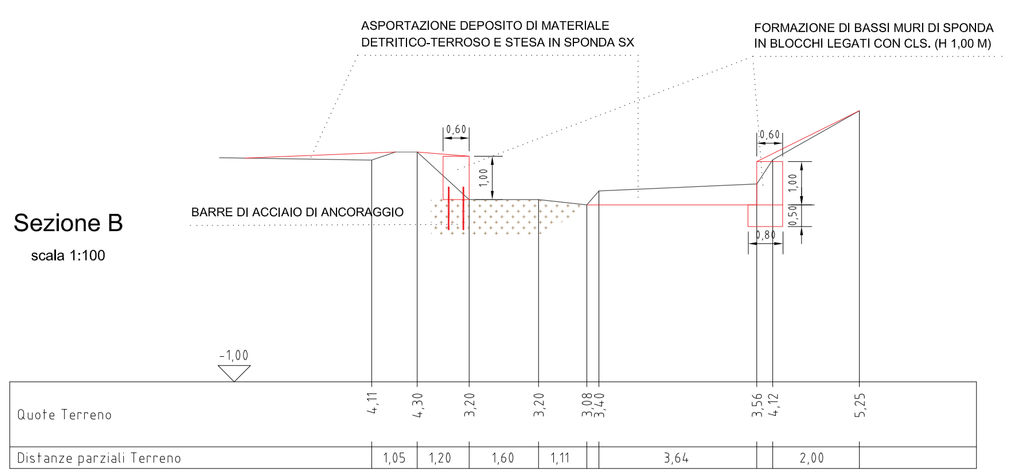


## Sezione C
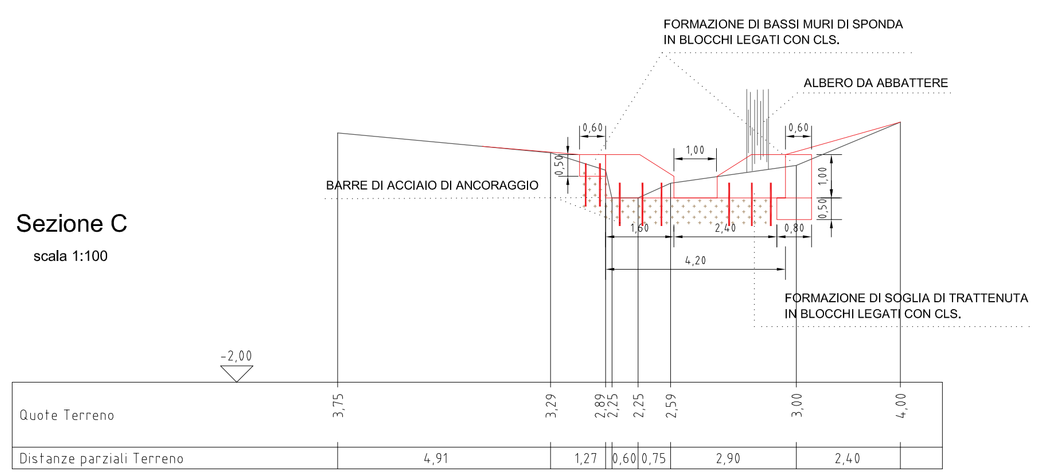
scala 1:100